






PROSTORNI PLAN UREĐENJA OPĆINE TISNO

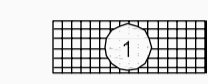
UVJETI ZA KORIŠTENJE, UREĐENJE I ZAŠTITU PROSTORA

3.b PODRUČJA I DIJELOVJ PRIMJENE PLANSKIH MJERA ZAŠTITE

MJ. 1:25000

GRANICE

-  GRANICA ŽUPANIJE
-  GRANICA NASELJA
-  GRANICE K.O.
-  OBUHVAT PROSTORNOG PLANA
-  ZAŠTIĆENO OBALNO PODRUČJE MORA



OBUHVAT OBEVNE IZRADE URBANISTIČKOG PLANA UREĐENJA

- Betina
1. Kamp Modrave (uvala Lučice)
 2. Punta Ovrnja (Modrave)
 3. Uvala Zdrače - zapadni dio
 4. Zona luke posebne namjene - marina s brodogradilištem
 5. Povijesna jezgra naselja Betina s kontaktnim područjem
 6. Obalno područje naselja Betina - Pačipolje
 7. Ugostiteljsko turistička zona uvala Kosirna (zajedno s Općinom Murter)
- Jezera
8. Sjeverni dio naselja
 9. Južni dio naselja
 10. Ugostiteljsko turistička zona (Mišji vrh)
- Tisno
11. Povijesna jezgra naselja Tisno (otločki dio naselja)
 12. Obalno područje od Velikog mula do Lovišća
 13. Luka otvorena za javni promet na otokom dijelu
 14. Obalno područje od mosta do Zapadne Gornice
 15. Područje Drage
 16. Ugostiteljsko turistička zona Prisluga - Jazine
 17. Ugostiteljsko turistička zona Rastovac



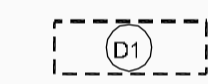
OBUHVAT OBEVNE IZRADE DETALJNOG PLANA UREĐENJA

- K1 Gospodarska zona Kapela - Dubrava
M3 Mješovita namjena - gospodarska sa stanovanjem - Dubrava
G Groblje Tisno, Jezera i Dubrava (za proširenje groblja više od 20 % postojeće površine)



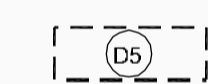
OBUHVAT DETALJNIH PLANOVA UREĐENJA ČIJA JE IZRAĐA ZAPOČELA TEMELJEM PROGRAMA MJERA ZA UNAPREĐENJE STANJA U PROSTORU OPĆINE TISNO

- L1 Luka Betina (porat)
L2 Luka nautičkog turizma - marina, uvala Luke - Tisno



OBUHVAT VAŽEĆIH PLANOVA PROSTORNOG UREĐENJA KOJI SE USKLADUJU S ODREDBAMA PROSTORNOG PLANA (IZMJENE I DOPUNE ILI STAVLJANJE IZVAN SNAGE)

- D1 Provedbeni urbanistički plan centra Betine ("Službeni vjesnik općina Driš, Knin i Šibenik", broj 3/88)
D2 Provedbeni urbanistički plan Plitka vala ("Službeni vjesnik općina Driš, Knin i Šibenik", broj 27/86)
D3 Provedbeni urbanistički plan turističke zone T2, T3 "Lovišća" Jezera ("Službeni vjesnik općina Driš, Knin i Šibenik", broj 8/87)
D4 Provedbeni urbanistički plan centra Tisnog ("Službeni vjesnik općina Driš, Knin i Šibenik", broj 4/89)
- D5 Urbanistički projekt marine Betina ("Službeni vjesnik općina Driš, Knin i Šibenik", broj 3/91)
D6 Provedbeni urbanistički plan marine Jezera ("Službeni vjesnik općina Driš, Knin i Šibenik", broj 22/83)
D7 Urbanistički projekt dijela obale Jezera ("Službeni vjesnik općina Driš, Knin i Šibenik", broj 3/89)
D8 Provedbeni urbanistički plan Prisluga - Jazine ("Službeni vjesnik općina Driš, Knin i Šibenik", broj 3/91)
D9 Provedbeni urbanistički plan uvala Luke - Tisno ("Službeni vjesnik općina Driš, Knin i Šibenik", broj 3/91)
D10 Provedbeni urbanistički plan uvala Rastovac ("Službeni vjesnik općina Driš, Knin i Šibenik", broj 13/88)



OBUHVAT DETALJNIH PLANOVA UREĐENJA ZA KOJE JE POTREBNO PROVESTI POSTUPAK STAVLJANJA IZVAN SNAGE



Zupanje: ŠIBENSKO-KNINSKA	
Općina: OPĆINA TISNO	
Naziv prostornog plana: PROSTORNI PLAN UREĐENJA OPĆINE TISNO	
Naziv kartografskog prikaza: UVJETI ZA KORIŠTENJE, UREĐENJE I ZAŠTITU PROSTORA PODRUČJA I DIJELOVJ PRIMJENE PLANSKIH MJERA ZAŠTITE	
Broj kartografskog prikaza: 3.b	Mjerna kartografskog prikaza: 1:25000
Program mjera za unapređenje stanja u prostoru (skraćeno opisno):	Odluka predstavničkog tijela o donošenju plana:
"Službeni vjesnik Šibensko-kninske županije" br. 899, 104	"Službeni vjesnik Šibensko-kninske županije" br. 107
Javna rasprava (datum objave): 03.03.1998.	Javni uvid otkaz: 02.03.1998. do 23.04.1998.
Povjereni javna rasprava (datum objave): 03.03.2005. (Šibensko-kninska)	Povjereni javni uvid: 02.03.2005. do 03.03.2005.
Pisatelj tijela odgovornog za provođenje javne rasprave:	Odgovorna osoba za provođenje javne rasprave:
(ime, prezime i potpis)	PORIN LISIČIN, dist. ur.
Suglasnost na plan prema članku 24.145.a Zakona o prostornom uređenju ("Narodno novine" br. 30/94, 88/96, 81/00, 130/02, 100/04)	
Broj suglasnosti: H/2005-03/07-04/02 datum: 05.01.2007.	
Pisatelj pravne osobe/tijela koje je izradio plan: URBOS d.o.o. SPLIT	
Bilo za prostorno planiranje/urbanizam i zaštitu okoliša	
Pisatelj pravne osobe/tijela koje je izradio plan:	
Odgovorna osoba:	
GORDANA RADMAN, dist. ing. arh.	
(ime, prezime i potpis)	
Koordinator plana: GORDANA RADMAN, dist. ing. arh.	
Štampani list u izradi plana:	
1. GORDANA RADMAN, dist. ing. arh.	5. LARIŠA BILIJEVIĆ, dist. ing. građ.
2. MAJA MADRACA, dist. inž. arh.	6. IVE ŠIĆ, ZORAN FRANKIĆ, inž. arh.
3. KATARINA PULJIĆ, dist. ing. arh.	7. SEKA ROJE, arh. inž.
4. ANE RADALIĆ, dist. ing. arh.	8. ZANA BOŠNJIĆ, dist. ing. arh.
	9. IVANA BUKIĆ, inž. arh.
Pisatelj predstavničkog tijela:	
FRANKA TOŠIĆ	
(ime, prezime i potpis)	
Javni uvid ovog prostornog plana s izbornom objavom:	
Pisatelj nadležnog tijela:	
(ime, prezime i potpis)	