






PROSTORNI PLAN UREĐENJA OPĆINE TISNO

INFRASTRUKTURNI SUSTAVI 2.c VODNOGOSPODARSKI SUSTAV

MJ. 1:25000






GRANICE

-  ŽUPANIJSKA GRANICA
-  GRANICA NASELJA
-  GRANICE K.O.
-  OBUHVAT PROSTORNOG PLANA
-  ZAŠTIĆENO OBLALNO PODRUČJE MORA






VODNOGOSPODARSKI SUSTAV

KORIŠTENJE VODA

VODOOPSKRBA



-  VODOZAHVAT / VODOCRPILIŠTE
-  VODOSPREMA
-  CRPNA STANICA
-  MAGISTRALNI OPSKRBNI CJEVOVOD
-  OSTALI VODOOPSRBNI CJEVOVODI

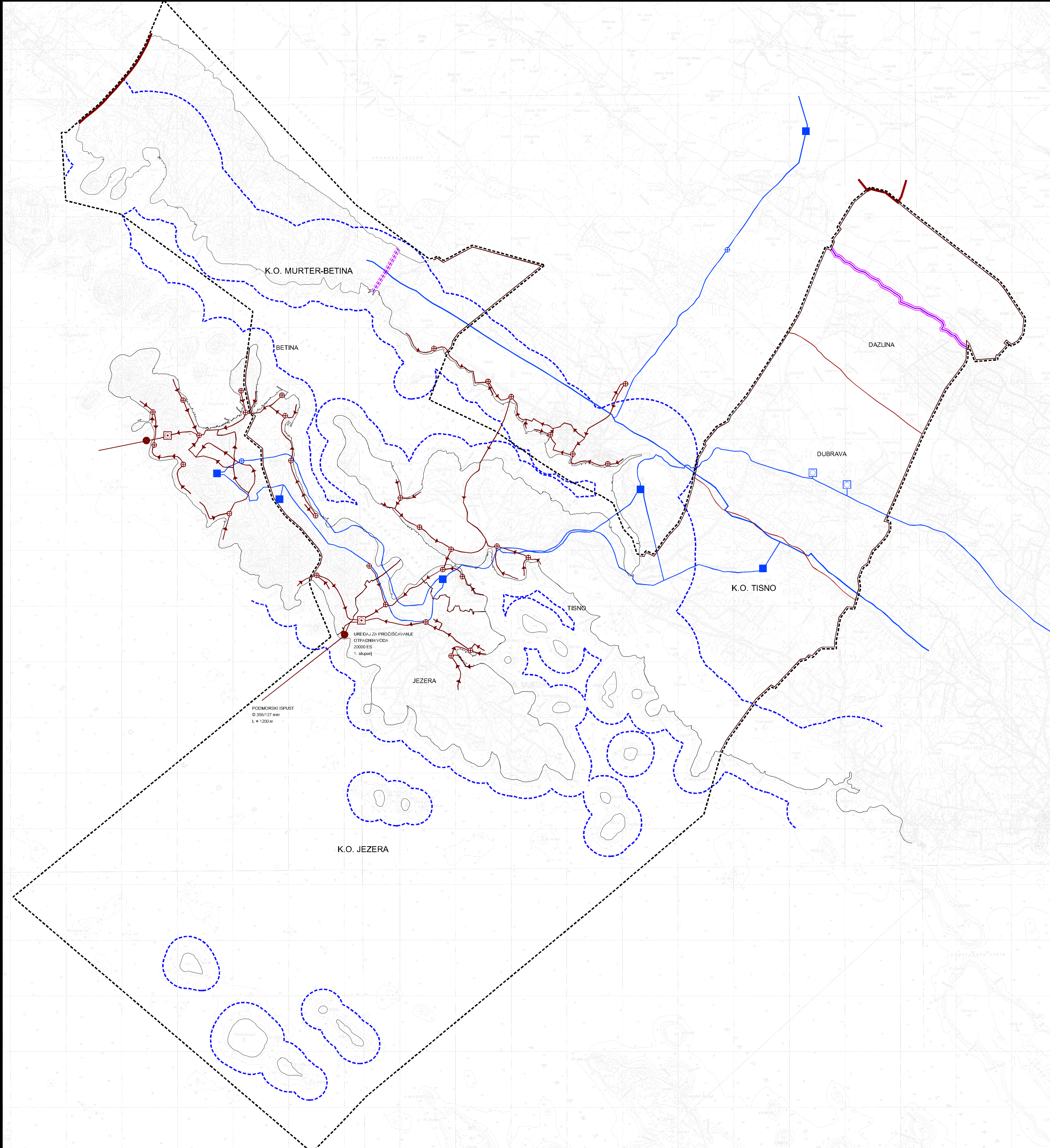
ODVODNJA OTPADNIH VODA

-  UREĐAJ ZA PROČIŠĆAVANJE OTPADNIH VODA - planirano
-  ISPUST OTPADNIH VODA - planirano
-  CRPNA STANICA
-  GLAVNI DOVODNI KANAL (KOLEKTOR)
-  OSTALI DOVODNI KANALI

UREĐENJE VODOTOKA I VODA

REGULACIJSKI I ZAŠTITNI SUSTAV

-  KANAL PROSIKA
-  ODVODNI KANAL POLJA DAZLINA



Zupanje: SIBENSKO KNINSKA	
Općina: OPĆINA TISNO	
Naziv prostornog plana: PROSTORNI PLAN UREĐENJA OPĆINE TISNO	
Naziv kartografskog prikaza: INFRASTRUKTURNI SUSTAVI VODNOGOSPODARSKI SUSTAV	
Šifra kartografskog prikaza: 2.c	Mjerilo kartografskog prikaza: 1:25000
Program mjera za unapređenje stanja u posrtu (skupno ime): Odluka predstavničkog tijela o doručuju plana: (skupno ime):	
"Službeni vjesnik Šibensko-kninske županije", br. 856, 194	
"Službeni vjesnik Šibensko-kninske županije", br. 107	
Javna rasprava (datum objave): Javni uvid otkaz:	
05.03.1996. od 20.04.1996.	
Ponovljena javna rasprava (datum objave): Ponovljeni javni uvid:	
13.12.2005. (Skupština Općine Tisno) od 13.12.2005. do 03.01.2006.	
Pečat tijela odgovornog za provođenje javne rasprave: Odgovorna osoba za provođenje javne rasprave:	
(ime, prezime i potpis) PORIN LISIČIN, dist. ur.	
Suglasnost na plan prema članku 24.145.a Zakona o prostornom uređenju ("Narodne novine" br.30/94, 68/96, 81/00, 130/02 i 100/04) Ime suglasnog tijela: 350-020704-02 datum: 05.01.2007.	
Pravna osoba/tijelo koje je izradilo plan: URBOS d.o.o. SPLIT (Bilo za prostorno planiranje u suradnji s različitim učesnicima)	
Pečat pravne osobe/tijela koje je izradilo plan: Odgovorna osoba:	
GORDANA RADMAN, dist. ing. arh. (ime, prezime i potpis)	
Koordinator plana: GORDANA RADMAN, dist. ing. arh.	
Šifra im u izradi plana:	
1. GORDANA RADMAN, dist. ing. arh.	5. LARIŠA BILIJEVIĆ, dist. ing. građ.
2. MAJA MADRACA, dist. inž. arh.	6. IVE ŠIĆ, ZORAN RADIŠIĆ, inž. arh.
3. KATARINA PULJIĆ, dist. ing. arh.	7. SEKA ROJE, arh. inž.
4. ANE RADALIĆ, dist. ing. arh.	8. ŽANA BOŠNJIĆ, dist. ing. arh.
	9. IVANA BUBIĆ, inž. arh.
Pečat predstavničkog tijela: Predsjednik predstavničkog tijela: ERVINA TOMIĆ (ime, prezime i potpis)	
Javni uvid ovog prostornog plana s izbornom općinom: Pečat nadležnog tijela: (ime, prezime i potpis)	