

500m<sup>2</sup> MJ 1:1000

50m 100m



Zupanija: ŠIBENSKO-KNINSKA  
 Općina: TISNO  
 Naziv prostornog plana: **UPU PODRUČJA DRAGE, TISNO**  
 priložen plan za ponovnu javnu raspravu

Naziv kartografskog prikaza: **PROMETNA, ULIČNA I KOMUNALNA INFRASTRUKTURNA MREŽA**  
**PROMET, POŠTA I ELEKTRONIČKE KOMUNIKACIJE**

Broj kartografskog prikaza: 2.1. | Mjerilo kartografskog prikaza: 1:1000

Odluka o izradi: Službeni glasnik Općine Tisno 3/15  
 Službeni glasnik Općine Tisno  
 Javna rasprava objavljena u Slobodnoj Dalmaciji, 29.6.2017.  
 Javni uvid održan od 15.7.2017. do 8.8.2017.  
 Pisat tjela odgovornog za provođenje javne rasprave: \_\_\_\_\_  
 Odgovorna osoba za provođenje javne rasprave: \_\_\_\_\_

Suglasnost na plan prema članku 108. Zakona o prostornom uređenju (Narodne novine, 153/13 i 65/17):  
 Klasa: \_\_\_\_\_ Ur.broj: \_\_\_\_\_ Datum: \_\_\_\_\_

Pravna osoba koja je izradila plan: **AKTERACIJA**  
 AKTERACIJA d.o.o. - Zagreb

Počat pravne osobe koja je izradila plan: \_\_\_\_\_  
 Odgovorna osoba: \_\_\_\_\_  
 Ivan Kapović, mag.ing.arch.

Voditelj izrade plana: \_\_\_\_\_  
 Ivan Kapović, mag.ing.arch.

Stručni tim u izradi plana:  
 Ivan Kapović, mag.ing.arch.  
 Nina Kelava, dipl.ing.arch.  
 Sanjin Sabljak, dipl.ing.arch.  
 Petar Čigelić, struč.spec.ing.aedif.

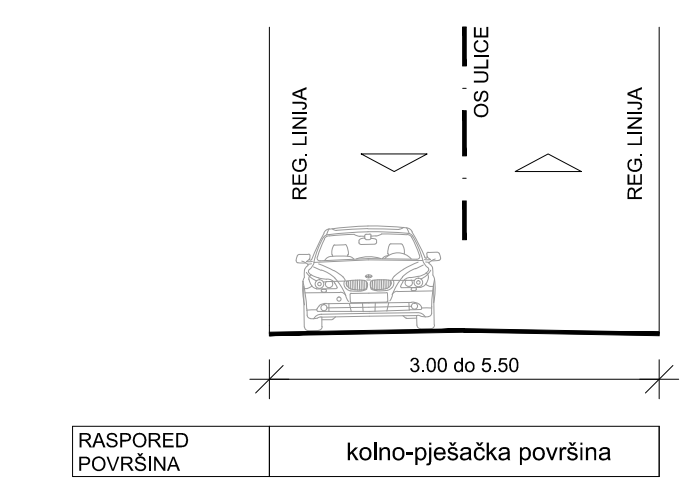
Počat Općinskog vijeća: \_\_\_\_\_  
 Predsjednik Općinskog vijeća: \_\_\_\_\_  
 Nikša Prigak

Istovjetnost ovog plana s izvornikom ovjerava: \_\_\_\_\_  
 Počat nadležnog tijela: \_\_\_\_\_

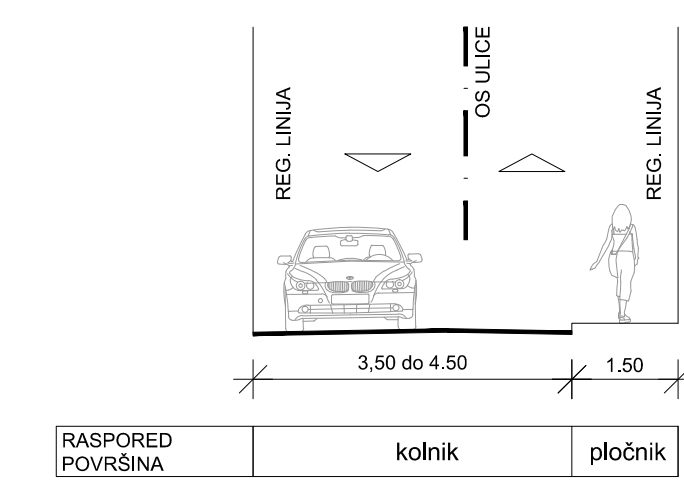
### Tumač planskog znakovlja

- GRANICE**  
 ■■■■ GRANICA OBUHVATA PLANA
- NAMJENA POVRŠINA**
- (S) STAMBENA NAMJENA
  - (M1) MJEŠOVITA NAMJENA  
pretežno stambena - M1
  - (D3) JAVNA I DRUŠTVENA NAMJENA  
predškolska - D3, školska - D4
  - (R1) SPORTSKO-REKREACIJSKA NAMJENA  
sport - R1
  - (Z) ZAŠTITNE ZELENE POVRŠINE
  - (IS) POVRŠINE INFRASTRUKTURNIH SUSTAVA  
trafostanica - IS1
- PROMETNE POVRŠINE**  
**CESTOVNI PROMET**
- OSTALE ULICE
  - KOLNO-PJEŠAČKE POVRŠINE
  - OZNAKA ULICE  
ostale ulice - O
  - OZNAKA PRESJEKA
- POŠTA I ELEKTRONIČKE KOMUNIKACIJE**
- KORISNIČKI I SPOJNI DOVODI

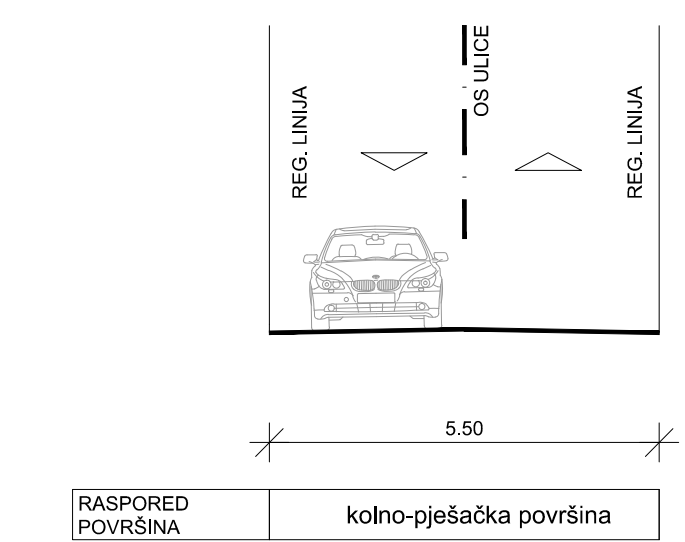
POPREČNI PRESJEK "A"  
POSTOJEĆE KOLNO PJEŠAČKE POVRŠINE RAZNIH ŠIRINA



POPREČNI PRESJEK "B"  
POSTOJEĆE ULICA "PUT LUKE"



POPREČNI PRESJEK "C"  
KOLNO PJEŠAČKE POVRŠINE



POPREČNI PRESJEK "D"  
KOLNO PJEŠAČKE POVRŠINE

