

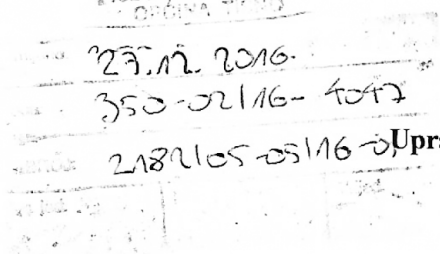
4. Zahtjevi iz članka 90. Zakona o prostornom uređenju

Poziv na dostavu podataka sukladno čl. 90. Zakona o prostornom uređenju i obavijest o početku izrade Plana poslan je sljedećim javnopravnim tijelima:

- Ured državne uprave u Šibensko-kninskoj županiji, Služba za prostorno uređenje, zaštitu okoliša, graditeljstvo i imovinsko - pravne poslove, Vladimira Nazora 1, 22000 Šibenik
- Šibensko kninska županija, Županijski zavod za prostorno uređenje, Vladimira Nazora 1/4, 22000 Šibenik
- Šibensko-kninska županija, Upravni odjel za prostorno uređenje i gradnju, Kralja Zvonimira 16, 22000 Šibenik
- Vodovod i odvodnja d.o.o., Tehnički sektor, Odjel suglasnosti, Kralja Zvonimira 50, 22000 Šibenik
- Konzervatorski odjel u Šibeniku za područje Šibensko-kninske županije, J. Čulinovića 1/3, 22000 Šibenik
- HEP Operator distribucijskog sustava d.o.o., Elektra Šibenik, Ante Šupuka 1, 22000 Šibenik
- Hrvatske Vode, Vodnogospodarski odjel za vodno područje dalmatinskih slivova, Vukovarska 35, 21000 Split
- Ministarstvo unutarnjih poslova, Policijska uprava Šibensko kninska, Odjel zaštite od požara i civilne zaštite, Velimira Škorpika 5, 22000 Šibenik
- Državna uprava za zaštitu i spašavanje, Područni ured Šibenik, Velimira Škorpika 5, 22000 Šibenik
- Ministarstvo zaštite okoliša i prirode, Uprava za zaštitu prirode, Radnička cesta 80, 10000 Zagreb
- Državni zavod za zaštitu prirode, Radnička cesta 80/7, 10000 Zagreb
- Hrvatska agencija za poštu i elektroničke komunikacije, Ulica Roberta Frangeša Mihanovića 9, 10110 Zagreb



KLASA: 350-05/16-01/429
URBROJ: 376-10/SV-16-2 (HP)
Zagreb, 19. prosinca 2016.



Republika Hrvatska
Šibensko-kninska županija
Općina Tisno
Upravni odjel za imovinsko-pravne poslove, prostorno
uređenje i planiranje, te komunalne poslove
Uska ulica 1
22240 Tisno

Predmet: Općina Tisno
UPU JUŽNI DIO NASELJA JEZERA
zahtjevi – smjernice za izradu

Veza: Vaš dopis KLASA: 350-02/16-3909, URBROJ: 2182/05-05/16-14 od 12. prosinca 2016.

Poštovani,

temeljem vašega zahtjeva obavještavamo vas da je prema odredbi čl. 3. Zakona o elektroničkim komunikacijama (NN br. 73/08, 90/11, 133/12, 80/13 i 71/14; dalje: ZEK), elektronička komunikacijska infrastruktura, obavljanje djelatnosti elektroničkih komunikacijskih mreža i usluga, prostorno planiranje, gradnja, održavanje, razvoj i korištenje elektroničkih komunikacijskih mreža, elektroničke komunikacijske infrastrukture i druge povezane opreme te upravljanje i uporaba radiofrekvencijskog spektra, adresnog i brojevnog prostora, kao prirodno ograničenih općih dobara, **od interesa su za Republiku Hrvatsku** i da se prema odredbi iz čl. 25. st. 2. ZEK-a **elektronička komunikacijska infrastruktura mora planirati u dokumentima prostornog uređenja**. Temeljem odredbi čl. 25. st. 3. ZEK-a, Hrvatska regulatorna agencija za mrežne djelatnosti (dalje: HAKOM) u postupku donošenja dokumenata prostornog uređenja donosi prethodno mišljenje kojim se potvrđuje da se dokumentom prostornog uređenja uređuje gradnja elektroničke komunikacijske infrastrukture i druge povezane opreme u skladu s pravilnicima ZEK-a i u skladu s mjerilima razvoja elektroničke komunikacijske infrastrukture i druge povezane opreme koja je propisana Uredbom Vlade Republike Hrvatske (Uredba o mjerilima razvoja elektroničke komunikacijske infrastrukture i druge povezane opreme, NN br. 131/12 i 92/15). Također, temeljem odredbi iz čl. 25. st. 9. ZEK-a, HAKOM **utvrđuje i izdaje zahtjeve i mišljenja** u postupku izrade i donošenja dokumenata prostornog uređenja. Sukladno odredbama iz čl. 79. i čl. 80. Zakona o prostornom uređenju, urbanistički plan uređenja detaljnije određuje osnovu prometne, komunalne i druge infrastrukture, dakle i **elektroničke komunikacijske infrastrukture i druge povezane opreme**.

U skladu s prethodno navedenim zakonskim odredbama u predmetnom UPU potrebno je:

- uz točan položaj i kapacitet postojeće, utvrditi i ucrtati trase te način izvođenja (podzemno, nadzemno, mješovito, s jedne ili obje strane kolnika) za **buduću elektroničku komunikacijsku infrastrukturu za postavljanje nepokretne zemaljske mreže**, sukladno odredbama Pravilnika o tehničkim uvjetima za kabelsku kanalizaciju (NN br. 114/10 i 29/13), Pravilniku o načinu i uvjetima određivanja zone elektroničke

komunikacijske infrastrukture i povezane opreme, zaštitne zone i radijskog koridora te obveze investitora radova ili građevine (NN br. 42/09 i 39/11) i Pravilnika o tehničkim i uporabnim uvjetima za svjetlovodne distribucijske mreže (NN br. 108/10);

- odrediti mjesta konekcije na postojeću elektroničku komunikacijsku infrastrukturu/mrežu kao i eventualno potrebno proširenje/rekonstrukciju postojeće elektroničke komunikacijske infrastrukture/mreže vodeći računa da se ne naruši integritet postojeće elektroničke komunikacijske mreže;
- uz postojeću i planiranu trasu elektroničke komunikacijske infrastrukture planom omogućiti postavu eventualno potrebnih građevina (male zgrade, vanjski kabinet-ormarić za smještaj telekomunikacijske opreme) za uvođenje novih tehnologija odnosno operatora ili rekonfiguraciju mreže;
- **novu elektroničku komunikacijsku infrastrukturu** za pružanje javne komunikacijske usluge **putem elektromagnetskih valova, bez korištenja vodova**, odrediti ovisno o pokrivenosti područja radijskim signalom **svih** davatelja usluga i budućim potrebama prostora, planiranjem postave osnovnih postaja i njihovih antenskih sustava na antenskim prihvatima na izgrađenim građevinama i rešetkastim i/ili jednocijevnim stupovim, **bez detaljnog definiranja (točkastog označavanja) lokacija vodeći računa o mogućnosti pokrivanja tih područja radijskim signalom** koji će se emitirati antenskim sustavima smještenim na te antenske prihvate (zgrade i/ili stupove) uz **načelo zajedničkog korištenja** od strane svih operatora gdje god je to moguće.
- Na vrijednim i/ili zaštićenim objektima kulturne baštine uz suradnju Zavoda za zaštitu spomenika kulture određivati moguće lokacije za postavljanje mikro baznih stanica i pripadajućih malih antena (obojenih bojom kao podloga na koju se učvršćuje tako da bude što manje uočljiva) u cilju pokrivanja takovih područja signalom mobilnih komunikacija. Za učvršćivanje koristiti **isključivo** nosače od nehrđajućeg čelika ili vruće pocinčanog čelika i vijke od nehrđajućeg čelika.

Urbanistički planovi uređenja **ne smiju sadržavati nazive tvrtki (operatora), uređaja i nazivlja** kojima bi se moglo narušiti pravo na ravnopravno tržišno natjecanje. Podatke o postojećoj elektroničkoj komunikacijskoj infrastrukturi u zoni obuhvata plana kao i podatke o pokrivenosti područja radijskim signalom operatora pokretnih komunikacija, projektant-planer prikuplja od nadležnog ureda za katastar, operatora za pružanje elektroničkih komunikacijskih usluga uz uporabu radiofrekvencijskog spektra i operatora za pružanje elektroničkih komunikacijskih usluga putem elektroničkih komunikacijskih vodova. Popis u privitku. Prije prihvaćanja Konačnog prijedloga UPU-a, nositelj izrade dužan je pribaviti mišljenje HAKOM-a.

S poštovanjem,

HRVATSKA REGULATORNA AGENCIJA

RAVNATELJ

ZA MREŽNE DJELATNOSTI

Roberta Frangeša Mihanovića 9

4 Z A G R E B

mr. sc. Mario Weber

Privitak (1)

1. Popis operatora

Dostaviti:

1. Naslovu preporučeno

**POPIS KONCESIONARA ZA PRUŽANJE ELEKTRONIČKIH KOMUNIKACIJSKIH
USLUGA UZ UPORABU RF SPEKTRA**

	NAZIV KONCESIONARA	ADRESA	KONTAKT OSOBA	TEL./FAX	E-MAIL
1.	TELE2 d.o.o.	Ul. grada Vukovara 269d ZAGREB	MARIJANA GRUBEŠIĆ	tel: 01/ 6328 346 095/ 6328 346	marijana.grubestic@tele2.com
2.	HRVATSKI TELEKOM d.d.	Roberta Frangeša Mihanovića 9 10 000 ZAGREB	IVO MILAT	tel: 01/ 4983 040 098 206 209	ivo.milat@t.ht.hr
3.	VIPnet d.o.o.	Vrtni put I ZAGREB	DAMIR DIJANIĆ	tel: 021/ 4691 810 091/ 469 1810	d.dijanic@vipnet.hr

**POPIS OPERATORA ZA PRUŽANJE ELEKTRONIČKIH KOMUNIKACIJSKIH USLUGA PUTE M ELEKTRONIČKIH
KOMUNIKACIJSKIH VODOVA**

1	HRVATSKI TELEKOM d.d. Regija 1	Kupska 2	10000 Zagreb	01/4918658	Marijana Tudman HT.polozaj.EKI@t.ht.hr
	HRVATSKI TELEKOM d.d. Regija 2	Vinkovačka 19	21000 Split	021/351803	Mirela Domazet HT.polozaj.EKI@t.ht.hr
	HRVATSKI TELEKOM d.d. Regija 3	Narodnog doma 2b	52000 Pazin	052/621477	Kosta Lukić HT.polozaj.EKI@t.ht.hr
	HRVATSKI TELEKOM d.d. Regija 4	K.A. Stepinca 8b	31000 Osijek	031/233124	Mladen Kuhar HT.polozaj.EKI@t.ht.hr
2	OT-OPTIMA TELEKOM d.d.	Bani 75a, Zagreb	10010 Zagreb	01 5554 559	Odsjek za upravljanje mrežnom infrastrukturom Web sučelje: https://eki-izjave.optinet.hr
3	VIPnet d.o.o.	Vrtini put 1, Zagreb	10000 Zagreb	01/4691 884	Odjel fiksne pristupne mreže infrastruktura@vipnet.hr



REPUBLIKA HRVATSKA
DRŽAVNA UPRAVA ZA ZAŠTITU I SPAŠAVANJE
PODRUČNI URED ZA ZAŠTITU I SPAŠAVANJE ŠIBENIK
Šibenik, Velimira Škorpika 5

KLASA: 350-02/16-02/02

URBROJ: 543-16-16-5

Šibenik, 22. prosinca 2016. god.

OPĆINA TISNO

Upravni odjel za imovinsko – pravne poslove, prostorno
uređenje i planiranje te komunalne poslove

**PREDMET: Zahtjevi za izradu Urbanističkog plana uređenja južni dio naselja Jezera,
- daju se;**

VEZA: Vaš dopis, KLASA:350-02/16-3909, URBROJ: 2182/05-05/16-12,
od dana 12. prosinca 2016. godine

Slijedom članka 90. Zakona o prostornom uređenju („Narodne novine“, br.153/13) dostavljamo Vam planske smjernice (zahtjeve) za izradu **Urbanističkog plana uređenja južni dio naselja Jezera.**

Isti treba sadržavati studiju „**Plan urbanističkih mjera zaštite od elementarnih nepogoda i ratnih opasnosti**“, sukladno odredbama članka 44., 45. i 46. Pravilnika o mjerama zaštite od elementarnih nepogoda i ratnih opasnosti u prostornom planiranju i uređivanju prostora („Narodne novine“ br. 29/83, 36/85 i 42/86), koji se primjenjuje temeljem članka 197. Zakona o prostornom uređenju („Narodne novine“, br.153/13).

Izrađivač plana pri njegovoj izradi obavezan je pridržavati se odredbi važećih zakona i pravilnika, a posebice:

1. *Zakon o sustavu civilne zaštite* ("Narodne novine" br. 82/15) članak 12. i članak 48.
2. *Pravilnik o mjerama zaštite od elementarnih nepogoda i ratnih opasnosti u prostornom planiranju i uređenju prostora* („Narodne novine“ br.29/83, 36/85 i 42/86)
3. *Procjena ugroženosti stanovništva, materijalnih i kulturnih dobara te okoliša od katastrofa i velikih nesreća za Općinu Tisno* (KLASA:810-03/15-03/10 URBROJ: 543-16-16-7, suglasnost Područnog ureda za zaštitu i spašavanje od dana 10. veljače 2016.) sa posebnim izvatkom „zahtjevi zaštite i spašavanja u dokumentima prostornog uređenja.

Nakon izrade Izmjena i dopuna Urbanističkog plana uređenja južni dio naselja Jezera, a prema članku 12. Zakona o sustavu civilne zaštite („Narodne novine“, br.82/15), isti je potrebno dostaviti na suglasnost Područnom uredu za zaštitu i spašavanje Šibenik.

DOSTAVITI:

1. Općina Tisno, Upravni odjel za imovinsko-pravne poslove, prostorno uređenje i planiranje te komunalne poslove
2. Pismohrana, ovdje



PROČELNIK

Milovan Kević

19.01.2017
350-02/17-157
212205-02/17-01**ELEKTRA ŠIBENIK**22000 Šibenik, Ulica Ante Šupuka 1
P.P. 131TELEFON • (022) 341-600 (Šibenik) • 341-500 (Bilice)
TELEFAKS • (022) 338-142 •
POŠTA • 22000 Šibenik • SERVIS
IBAN • HR3024840081400016814**OPĆINA TISNO**Upravni odjel za imovinsko-pravne poslove,
prostorno uređenje i planiranje te komunalne
posloveUska ulica 1
22240 TISNONAŠ BROJ I ZNAK **401500101/444/17BV**

VAŠ BROJ I ZNAK

PREDMET UPU južni dio naselja Jezera
(dostava podataka)DATUM **18.01.2017.**

Poštovani

Prema dostavljenoj granici obuhvata Urbanističkog plana uređenja južnog dijela naselja Jezera ustanovljeno je da je TS 30/10(20) kV "TISNO" (instalirana snaga 2x8 MVA) glavna pojna točka koja preko pripadajuće mreže 10(20) kV i TS 10(20)/0,4 kV napaja električnom energijom promatrano područje.

U prilogu na podlozi 1:2500 dostavljamo Vam postojeće stanje naših instalacija i elektroenergetskih objekata naponskog nivoa 10(20) kV u obuhvatu plana te u neposrednoj blizini istog sa sljedećim podacima :


Naziv trafostanice	Instalirana snaga (kVA)	Tip
TS 10(20)/0,4 kV "JEZERA 3"	630	montažno-betonska
TS 10(20)/0,4 kV "JEZERA 5"	630	montažno-betonska

Naziv dionice 10(20) kV	Tip kabela
TS 10(20)/0,4 kV "JEZERA 1"- TS 10(20)/0,4 kV "JEZERA 3"	XHP 48-A 3x(1x95)
TS 10(20)/0,4 kV "JEZERA 3"- TS 10(20)/0,4 kV "JEZERA 5"	XHE 49-A 3x(1x185)

U sklopu izrade ovog UPU-a neophodno je izvršiti procjenu vršne snage promatranog područja kako bi se što kvalitetnije sagledala potreba za izgradnjom novih TS 10(20)/0,4 kV sa pripadajućim kabelskim raspletom 10(20) kV.

Molimo da u daljnjem postupku izrade UPU radi lakše izmjene podataka dostavite grafičke priloge u digitalnom obliku (dwg format).

S poštovanjem,

Co: STP-RIP
PismohranaDirektor :

Ozren Nadoveza dipl.oec.HEP - Operator distribucijskog sustava Zagreb
DISTRIBUCIJSKO PODRUČJE 5
ELEKTRA ŠIBENIK**ČLAN HEP GRUPE**

• UPRAVA DRUŠTVA • DIREKTOR • NIKOLA ŠULENTIĆ •

• TRGOVAČKI SUD U ZAGREBU MBS 080434230 • MB 1643991 •
• OIB 46830600751 • UPLAČEN TEMELJNI KAPITAL 699.436.000,00 HRK •
• www.hep.hr •



■ postojuća TS 10(20)/0,4 KV
— postojeći kabelski vodovi 10(20) KV
— obuhvat plana

1 : 2500

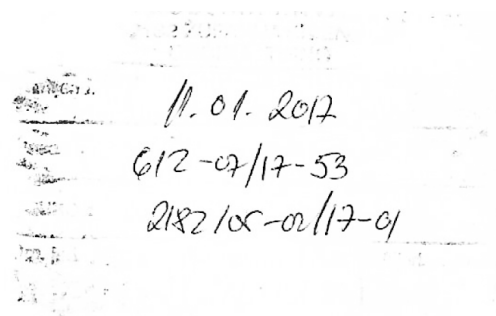
HRVATSKA AGENCIJA ZA OKOLIŠ I PRIRODU

10000 Zagreb, Radnička cesta 80/7
tel.: +385 (0)1 5502 900 faks: +385 (0)1 5502 901

KLASA: 612-07/16-32/107

URBROJ: 427-07-4-16-2

Zagreb, 29. prosinca 2016.



OPĆINA TISNO

**Upravni odjel za imovinsko-pravne odnose,
prostorno uređenje i planiranje te komunalne poslove**

Uska ulica 1
22240 Tisno

PREDMET: Urbanistički plan uređenja južni dio naselja Jezera

- očitovanje na poziv za dostavu zahtjeva, daje se

Poštovani,

izvješćujemo vas da je, sukladno članku 20. stavku 1. Uredbe o osnivanju Hrvatske agencije za okoliš i prirodu (Narodne novine br. 72/2015), danom upisa navedene agencije u sudski registar (17. rujna 2015. godine) prestao s radom Državni zavod za zaštitu prirode, a njegove poslove je kao pravni slijednik preuzela Hrvatska agencija za okoliš i prirodu.

Temeljem vašeg dopisa (KLASA: 350-02/16-3909, URBROJ: 2182/05-05/16-13, od 12. prosinca 2016. - zaprimljen 16. prosinca 2016.) kojim ste zatražili zahtjeve u postupku izrade Urbanističkog plana uređenja južni dio naselja Jezera, Hrvatska agencija za okoliš i prirodu očituje se kako slijedi.

Na području obuhvata predmetnog plana nema područja zaštićenih temeljem Zakona o zaštiti prirode.

Ekološka mreža Republike Hrvatske proglašena je Uredbom o ekološkoj mreži (Narodne novine br. 124/13, 105/15), te predstavlja područja ekološke mreže Europske unije Natura 2000. Ekološku mrežu RH (EU ekološku mrežu Natura 2000) prema članku 6. Uredbe o ekološkoj mreži (Narodne novine br. 124/13, 105/15) čine područja očuvanja značajna za ptice - POP (područja značajna za očuvanje i ostvarivanje povoljnog stanja divljih vrsta ptica od interesa za Europsku uniju, kao i njihovih staništa, te područja značajna za očuvanje migratornih vrsta ptica, a osobito močvarna područja od međunarodne važnosti) i područja očuvanja značajna za vrste i stanišne tipove - POVS (područja značajna za očuvanje i ostvarivanje povoljnog stanja drugih divljih vrsta (izuzev ptica) i njihovih staništa, kao i prirodnih stanišnih tipova od interesa za Europsku uniju).

Na području obuhvata predmetnog plana nalazi se Područje očuvanja značajno za vrste i stanišne tipove (POVS) HR2001050 Murter.

Svi planovi, programi i zahvati koji mogu imati značajan negativan utjecaj na ciljne vrste, ciljna staništa i cjelovitost područja ekološke mreže podliježu ocjeni prihvatljivosti za ekološku mrežu, sukladno članku 24. stavku 2. Zakona o zaštiti prirode (Narodne novine br. 80/13).

Prema Karti staništa RH (OIKON d.o.o. Zagreb, 2004.) na području obuhvata predmetnog plana prisutno je nekoliko ugroženih i rijetkih stanišnih tipova sukladno Pravilniku o popisu stanišnih tipova, karti staništa te ugroženim i rijetkim stanišnim tipovima (Narodne novine br. 88/14) i EU Direktivi o zaštiti prirodnih staništa i divlje faune i flore (92/43/EEC), koja su prema Nacionalnoj klasifikaciji staništa (Anonymus, www.dzpp.hr, Državni zavod za zaštitu prirode, 2014.) određena kao C.3.5.1.2. Jadranske kamenjare kadulje i kovilja (As. *Stipo-Salvietum officinalis* H-ić. (1956) 1958), D.3.4. Bušici (Razred *ERICO-CISTETEA* Trinajstić 1985), G.2.4.1. Biocenoza gornjih stijena mediolitorala i G.2.4.2. Biocenoza donjih stijena mediolitorala.

Temeljem novih spoznaja na području obuhvata predmetnog plana evidentirani su sljedeći ugroženi i rijetki tipovi staništa: C.3.5.1. Istočnojadranski kamenjarski pašnjaci submediteranske zone (Sveza *Chrysopogoni-Koelerion splendidis* H-ić. 1975 (= *Chrysopogoni-Saturejon* Ht. et H-ić. 1934 p.p.), C.3.6.1. Eu- i stenomediteranski kamenjarski pašnjaci raščice (Sveza *Cymbopogo-Brachypodion retusi* H-ić. (1956) 1958), D.3.4.1. Zapadnomediteranski bušici ružmarina (Red *ROSMARINETALIA* Br.-Bl. 1931) i F.4.1. Površine stjenovitih obala pod halofitima - Priobalni stjenoviti grebeni (Sveza *Crithmo-Limonion* Br.-Bl. Molinier 1934).

Kao mjere zaštite navedenih ugroženih i rijetkih tipova staništa nužno ih je u što većoj mjeri očuvati u prirodnom stanju, posebice očuvati biološke vrste značajne za stanišni tip, uklanjati strane invazivne vrste, ne unositi strane (alohtone) vrste i genetski modificirane organizme, očuvati povoljni sastav mineralnih i hranjivih tvari u vodi i tlu. U što većoj mjeri treba očuvati cjelovitost staništa bušika te spriječavati sukcesiju povremenim uklanjanjem nekih drvenastih vrsta. U cilju očuvanja obalnih (i okolnih morskih) staništa nužno je spriječiti nepropisnu gradnju na morskoj obali i sanirati nepovoljno stanje gdje god je moguće, osigurati najmanje sekundarno pročišćavanje otpadnih voda koje se ulijevaju u more te očuvati povoljnu građu i strukturu morskoga dna, obale i priobalnih područja.

U što većoj mjeri potrebno je očuvati karakteristične prirodne značajke krajobraza ovog područja, izbjegavati dužobalnu izgradnju i raspršenu izgradnju po istaknutim reljefnim uzvisinama, obrisima i uzvišenjima, ne zaklanjati značajnije vizure većom izgradnjom, a eventualne planirane koridore infrastrukture (prometna, komunalna, elektrovodovi i dr.) izvoditi duž prirodne reljefne morfologije, pri čemu tehničko rješenje elektroenergetskih objekata treba izvesti na način da se zaštite ptice od strujnog udara.

Prema dostupnim podacima utvrđeno je da na području i u blizini područja obuhvata predmetnog plana nema evidentiranih recentnih nalazišta ugroženih i strogo zaštićenih vrsta.


Informiramo Vas da su svi prostorni (vektorski) podaci o zaštićenim područjima, područjima ekološke mreže Republike Hrvatske (ekološke mreže Europske unije Natura 2000) te ugroženim i rijetkim stanišnim tipovima u Republici Hrvatskoj dostupni na Web portalu Informacijskog sustava zaštite prirode odnosno internetskoj stranici <http://www.bioportal.hr>.


S poštovanjem,

RAVNATELJICA
dr. sc. Ivana Gudelj

DOSTAVITI:

- Naslovu
- Evidencija - ovdje
- Pismohrana - ovdje






HRVATSKE VODE
VODNOGOSPODARSKI ODJEL
ZA SLIVOVE JUŽNOGA JADRANA
21000 Split, Vukovarska 35

Telefon: 021 / 309 400
Telefax: 021 / 309 491

KLASA: 350-02/16-01/0000984
URBROJ: 374-24-1-16-2
Datum: 21.12.2016



ŠIBENSKO – KNINSKA ŽUPANIJA
OPĆINA TISNO ✓
Upravni odjel za imovinsko – pravne
poslove, prostorno uređenje i planiranje
te komunalne poslove
Uska ulica 1
22240 Tisno

**PREDMET: Izrada Urbanističkog plana uređenja južni dio naselja Jezera
- podaci,...**

Na vaš zahtjev za izradu Urbanističkog plana uređenja naselja južni dio naselja Jezera (Klasa: 350-02/16-3909, Urbroj: 2182/05-05/16-10) i temeljem priložene dokumentacije, prilažemo vam sljedeće planske smjernice i postojeću dokumentaciju:

GOSPODARENJE I KORIŠTENJE VODA

Temeljem dostavljenog zahtjeva i priložene dokumentacije, možemo konstatirati da na predmetnom području nema registriranog korištenja voda (osim onih za potrebe javnog vodoopskrbnog sustava), te je u tom smislu (ukoliko to do sada nije urađeno), podatke o postojećim vodoopskrbnim instalacijama, kao i o mogućnostima rješavanja vodoopskrbe predmetnog područja, potrebno ishoditi od „Vodovoda i odvodnje“ d.o.o. Šibenik.

ZAŠTITA VODA I MORA

Pri izradi UPU-a južni dio naselja Jezera potrebno je predvidjeti sve zakonom propisane mjere zaštite voda od onečišćenja koje može izazvati planirano korištenje prostora.

Naglašavamo da su Odlukom o izmjenama i dopunama Odluke o određivanju osjetljivih područja (NN 81/10, 141/15), Pirovački zaljev i Murterski kanal proglašeni osjetljivim područjem – eutrofnim područje.

Posebno skrećemo pozornost na obalna područja za koja predložena rješenja trebaju biti usklađena s *Uredbom o kakvoći voda za kupanje (NN 51/14)*.

Sva rješenja vezana za zaštitu voda i mora od onečišćenja, te odvodnju otpadnih voda treba uskladiti s odredbama važećeg PP Šibensko-kninske županije na koje su Hrvatske vode prethodno dale pozitivno mišljenje kao i sa stručnim službama Općine, te nadležne komunalne tvrtke.

HRVATSKE VODE – pravna osoba za upravljanje vodama, 10000 Zagreb, Ulica grada Vukovara 220
Web stranica: www.voda.hr; OIB: 28921383001, MB: 01209361
IBAN: HR7723600001101425545, SWIFT: ZABHR2X

U cilju boljeg sagledavanja predloženih rješenja potrebno je u tekstualnom i grafičkom dijelu UPU-a dati prikaz koncepcije sustava odvodnje i pročišćavanja otpadnih voda cijelog područja, te jasno obilježiti postojeći (izgrađeni) dio od ostalog planiranog dijela sustava.

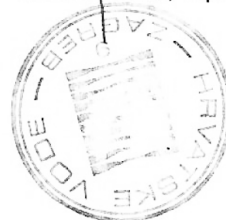
U slučaju fazne izgradnje rješenja odvodnje otpadnih voda, odnosno do izgradnje sustava javne odvodnje, potrebno je dati i prijelazno rješenje odvodnje i pročišćavanja otpadnih voda predmetnog obuhvata UPU-a, na način da se u tekstualnom dijelu plana na odgovarajućem mjestu navede:

" Do realizacije sustava javne odvodnje sa uređajem za pročišćavanje moguća je realizacija pojedinačnih objekata sa prihvatom otpadnih voda u vodonepropusne sabirne jame i odvozom putem ovlaštenog pravnog subjekta ili izgradnjom vlastitih uređaja za pročišćavanje otpadnih voda prije upuštanja istih u teren putem upojnih bunara odgovarajućeg kapaciteta na samoj čestici, a sve ovisno o uvjetima na terenu uz suglasnost i prema uvjetima Hrvatskih voda. "

Svim potrošačima koji ispuštaju otpadne vode kvalitete različite od standarda komunalnih otpadnih voda, potrebno je propisati obavezu izrade predtretmana otpadnih voda do standarda komunalnih otpadnih voda.

S poštovanjem,

Direktor:
Tihomir Galić, dipl.ing.građ.



Dostava:

1. 24 – 1
2. Pismohrana

Barkod: 068885988



REPUBLIKA HRVATSKA
MINISTARSTVO KULTURE

Uprava za zaštitu kulturne baštine
Konzervatorski odjel u Šibeniku
Stube J. Čulinovića 1/III
22000 Šibenik
Klasa: 612-08/16-10/0523
Urbroj: 532-04-02-14/5
Šibenik, 22. prosinca 2016.

27.12.2016
350-02/16-4049
2182105-05.11.16-2

OPĆINA TISNO
Upravni odjel za imovinsko-pravne poslove,
prostorno uređenje i planiranje
te komunalne poslove
Uska ulica 1
22240 Tisno

Predmet: **Urbanistički plan uređenja južnog dijela naselja Jezera**

Poštovani,

s obzirom da na prostoru obuhvata novog UP uređenja naselja Jezera nema objekata ili tragova prošlosti koje treba posebno štiti, nemamo zahtjeva koje bi u plan trebalo unijeti.

S poštovanjem,

Po ovlaštenju ministrice,
pročelnik
Tomislav Petrinec, d.i.a.

Dostaviti:

- Naslovu, s povratnicom
- Pismohrana - ovdje



REPUBLIKA HRVATSKA
MINISTARSTVO ZAŠTITE OKOLIŠA
I ENERGETIKE
10000 Zagreb, Radnička cesta 80
tel: +385 1 3717 111, faks: +385 1 3717 149

KLASA: 612-07/16-57/373
URBROJ: 517-07-2-2-17-2
Zagreb, 10. veljače 2017.

15.02.2017
612-07/17-468
2182/05-02/17-01

ŠIBENSKO-KNINSKA ŽUPANIJA
OPĆINA TISNO
Upravni odjel za imovinsko-pravne
poslove, prostorno uređenje i planiranje te
komunalne poslove
22240 TISNO
Uska ulica 1

PREDMET: Izmjene i dopune UPU južni dio naselja Jezera
- zahtjevi zaštite prirode, očitovanje, daje se

Veza vaša KLASA: 350-02/16-3909
URBROJ: 2182/05-05/16-2

Ministarstvo zaštite okoliša i energetike, zaprimilo je vaš zahtjev pod gornjom oznakom za dostavljanje zahtjeva sukladno članku 90. Zakona o prostornom uređenju (Narodne novine, broj 153/2013).

Uvidom u Odluku o izradi Izmjena i dopuna Urbanističkog plana uređenja Južni dio naselja Jezera, KLASA: 350-02/15-21.V/07, URBROJ: 2182/05-01/15-21.V/07 od 22. rujna 2015. godine, utvrđeno je da se razlozi za izmjenu i dopunu plana odnose na definiranje uvjeta i mjera uređenja dijela naselja Jezera za postizanje primjerene zaštite te svrhovitog, održivog i gospodarski učinkovitog korištenja. Planom će se dati mjere cjelovitog uređenja dijela naselja, a posebno sanaciju već izgrađenog dijela s nezadovoljavajućim stanjem prometne i komunalne opremljenosti.

Uvidom u priloge Uredbe o ekološkoj mreži (Narodne novine, broj 124/2013, 105/2015) utvrđeno je da se područje obuhvata urbanističkog plana uređenja nalazi unutar područja ekološke mreže: područja očuvanja značajna za vrste i stanišne tipove (POVS) HR2001050 Murter.

Sukladno podacima iz Upisnika zaštićenih područja na području urbanističkog plana uređenja ne nalazi se niti jedno područje zaštićeno temeljem Zakona o zaštiti prirode.

Detaljni podaci o zaštićenim područjima i područjima ekološke mreže dostupni su u sklopu informacijskog sustava zaštite prirode bioportal <http://www.bioportal.hr/>.

Uvidom u dostavljenu dokumentaciju utvrđeno je da se obuhvat plana odnosi na već sada utvrđena građevinska područja naselja koja su dijelom izgrađena ali su neuređena.

Područje obuhvata već je sada pod velikim antropogenim utjecajem (izgrađeni dijelovi naselja ili se nalazi u neposrednoj blizini naselja, poljoprivredne površine) te sukladno članku 21. Zakona o zaštiti prirode Ministarstvo zaštite okoliša i energetike nema dodatnih uvjeta zaštite prirode već treba prilikom izrade urbanističkog plana uređenja poštivati uvjete zaštite prirode koji proizlaze iz planova višeg reda.



Dostavlja se: 1. Naslovu
2. U spis predmeta, ovdje



REPUBLIKA HRVATSKA
MINISTARSTVO UNUTARNJIH POSLOVA
POLICIJSKA UPRAVA ŠIBENSKO-KNINSKA
Služba upravnih i inspekcijskih poslova
Broj: 511-13-06-12117/16 S.G.
Šibenik, 22.12.2016. god.

28.12.2016

350-02/16-4061

2182105-05/16-01

REPUBLIKA HRVATSKA
ŠIBENSKO-KNINSKA ŽUPANIJA,
OPĆINA TISNO

Upravni odjel za imovinsko-pravne poslove,
prostorno uređenje i planiranje
te komunalne poslove

PREDMET: Zahtjevi za izradu Urbanističkog plana uređenja južni dio naselja Jezera
- dostavlja se,

U svezi vašeg akta, Klasa: 350-02/16-3909, Ur.broj:2182/05-05/16-11 od 12.12.2016. godine, kojim temeljem članka 90. Zakona o prostornom uređenju tražite dostavu zahtijeva za izradu Urbanističkog plana uređenja naselja Jezera, dostavljamo slijedeće:

1. U svrhu sprečavanja širenja požara na susjedne građevine, građevina mora biti udaljena od susjednih građevina najmanje 4 m ili manje, ako se dokaže uzimajući u obzir požarno opterećenje, brzinu širenja požara, požarne karakteristike materijala građevina, veličinu otvora na vanjskim zidovima građevine i dr., da se požar neće prenijeti na susjedne građevine ili mora biti odvojena od susjednih građevina požarnim zidom vatrootpornosti najmanje 90 minuta, koji u slučaju da građevina ima krovnu konstrukciju (ne odnosi se na ravni krov vatrootpornosti najmanje 90 minuta) nadvisuje krov građevine najmanje 0,5 m ili završava dvostranom konzolom iste vatrootpornosti, dužine najmanje 1m ispod pokrova krovišta, koji mora biti od negorivog materijala najmanje na dužini konzole;
2. Iznimno od točke 1. građevine u kojima se obavlja proizvodnja ili skladištenje ili promet zapaljivim tekućinama i plinovima, eksplozivima, pirotehničkim sredstvima i streljivom, moraju biti udaljene od susjednih građevina prema posebnom propisu;
3. Radi omogućavanja spašavanja osoba iz građevine i gašenja požara na građevini i otvorenom prostoru, građevina mora imati vatrogasni prilaz određen prema posebnom propisu, a prilikom gradnje ili rekonstrukcije vodoopskrbnih mreža mora se ukoliko ne postoji predvidjeti vanjska hidrantska mreža;
4. Dosljedno se pridržavati važeće zakonske regulative i prijedloga tehničkih i organizacijskih mjera iz Procjene ugroženosti od požara općine Tisno;

5. Kod projektiranja građevina za koje ne postoje hrvatski propisi prema kojima projektant može odrediti potrebnu klasu otpornosti na požar nosive konstrukcije (a također ni druge zahtjeve u vezi građevinske zaštite od požara), primjeniti odgovarajuće inozemne propise kao priznata pravila tehničke prakse.

U tom smislu, naročito je potrebno prijeniti:

1. Zakon o zaštiti od požara ("Narodne novine" broj 92/10),
2. Zakon o zapaljivim tekućinama i plinovima ("Narodne novine" broj 108/95),
3. Zakon o eksplozivnim tvarima ("Narodne novine" broj 178/04, 109/07. i 67/08),
4. Pravilnik o zapaljivim tekućinama ("Narodne novine" broj 54/99),
5. Pravilnik o ukapljenom naftnom plinu ("Narodne novine" broj 117/07),
6. Pravilnik o postajama za opskrbu prijevoznih sredstava gorivom ("Narodne novine" broj 93/98, 116/07. i 14/08),
7. Pravilnik o uvjetima za vatrogasne pristupe ("Narodne novine" broj 35/94, 55/94. i 142/03),
8. Pravilnik o hidrantskoj mreži za gašenje požara ("Narodne novine" broj 8/06),
9. Pravilnik o temeljnim zahtjevima za zaštitu od požara elektroenergetskih postrojenja i uređaja ("Narodne novine" broj 146/05),
10. Pravilnik o zaštiti od požara ugostiteljskih objekata ("Narodne novine" broj 100/99),
11. Pravilnik o zaštiti od požara u skladištima ("Narodne novine" broj 93/08),
12. Pravilnik o otpornosti na požar i drugim zahtjevima koje građevine moraju zadovoljiti u slučaju požara ("Narodne novine" broj 29/13)

Ukoliko se planira izgradnja plinovoda potrebno je primjeniti:

13. Pravilnik o tehničkim uvjetima i normativima za siguran transport tekućih i plinovitih ugljikovodika magistralnim naftovodima i plinovodima te naftovodima i plinovodima za međunarodni transport ("Službeni list" broj 26/85.) koji se primjenjuje temeljem članka 20. Zakona o tehničkim zahtjevima za proizvode i ocjeni sukladnosti ("Narodne novine" broj 158/03.), te Upute za projektiranje srednjotlačnih plinovoda i Upute za projektiranje niskotlačnih plinovoda, izdanim od Gradske plinare Zagreb-Odjel investicija.

S poštovanjem

VODITELJICA SLUŽBE
Katica Mihaljević

