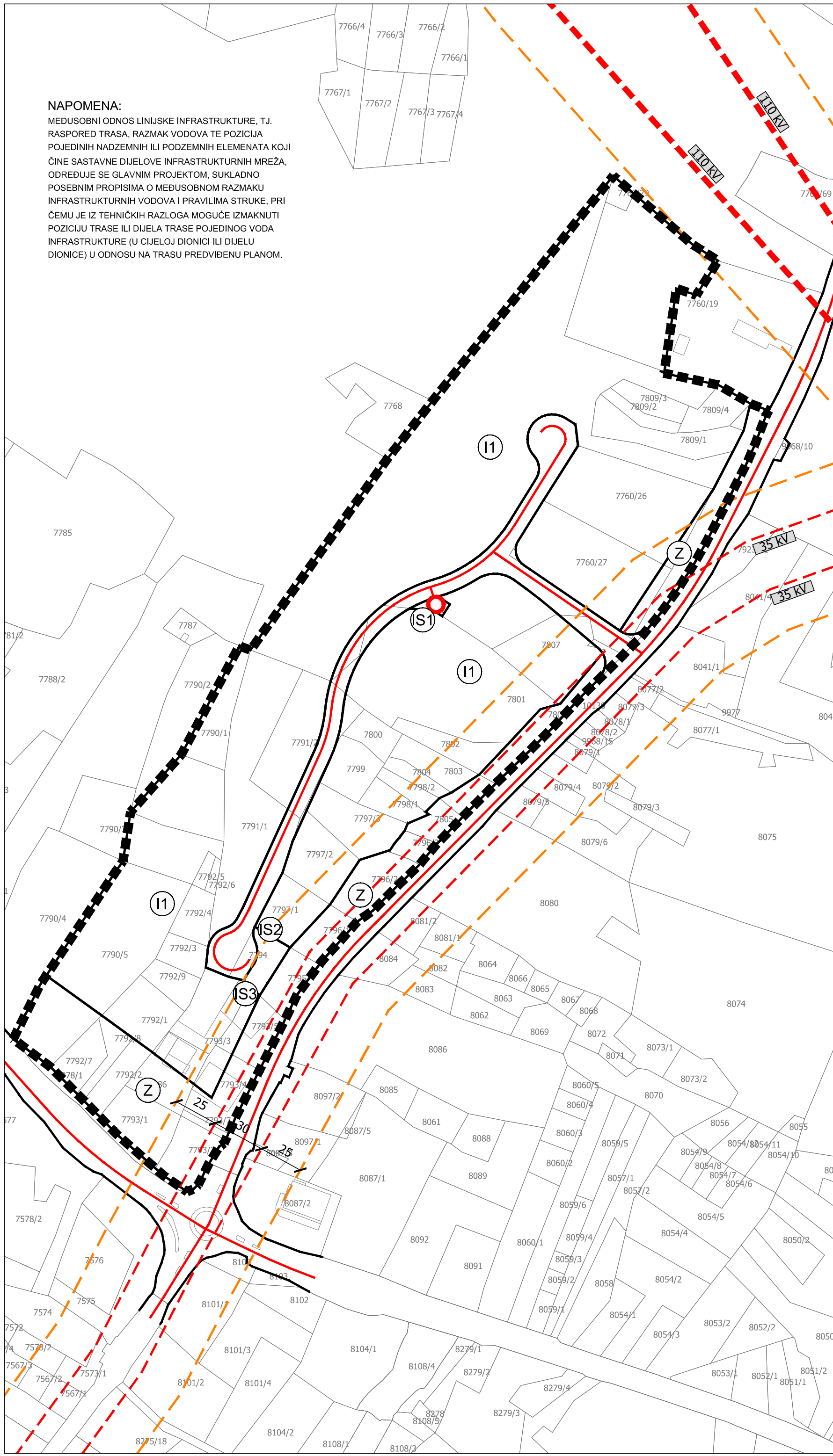


**NAPOMENA:**

MEĐUSOBNI ODNOS LINIJSKE INFRASTRUKTURE, T.J. RASPORED TRASA, RAZMAK VODOVA TE POZICIJA POJEDINIH NADZEMNIH ILI PODZEMNIH ELEMENATA KOJI ČINE SASTAVNE DIJELOVE INFRASTRUKTURNIH MREŽA, ODREĐUJE SE GLAVNIM PROJEKTOM, SUKLADNO POSEBNIM PROPISIMA O MEĐUSOBNOM RAZMAKU INFRASTRUKTURNIH VODOVA I PRAVILIMA STRUKE, PRI ČEMU JE IZ TEHNIČKIH RAZLOGA MOGUĆE IZMAKNUTI POZICIJU TRASE ILI DIJELA TRASE POJEDINOG VODA INFRASTRUKTURE (U CIJELOJ DIONICI ILI DIJELU DIONICE) U ODNOSU NA TRASU PREDVIĐENU PLANOM.



**GRANICE**



GRANICA OBUHVATA PLANA

**NAMJENA POVRŠINA**



GOSPODARSKA NAMJENA - PROIZVODNO POSLOVNA



ZAŠTITNE ZELENE POVRŠINE



POVRŠINE INFRASTRUKTURNIH SUSTAVA  
trafostanica - IS1, pročistač otpadnih voda - IS2, separator ulja i masti - IS3

**PROMETNE POVRŠINE  
CESTOVNI PROMET**



GRANICA KORIDORA CESTE

**INFRASTRUKTURNI SUSTAVI  
ELEKTROENERGETIKA**



TRAFOSTANICA 10(20)/0.4 kV


**ELEKTROPRIJENOSNI UREĐAJI**



DALEKOVOD 110 kV



DALEKOVOD 35 kV



SN, KABEL JAVNE RASVJETE I KONZUMA 0,4 kV




ZAŠTITNI KORIDORI DALEKOVODA  
110 kV - 2x30 m, 35 kV - 2x25 m

0,1ha MJ 1:2000

100m

200m



Županija: ŠIBENSKO-KNINSKA	
Općina: TISNO	
Naziv prostornog plana: <b>URBANISTIČKI PLAN UREĐENJA GOSPODARSKE ZONE KAPELA - DUBRAVA (JUŽNI DIO)</b> <i>prijedlog plana</i>	
Naziv kartografskog prikaza: Prometna, elektronička komunikacijska i komunalna infrastrukturna mreža <b>ENERGETSKI SUSTAV</b>	
Broj kartografskog prikaza: 2.2.	Mjerilo kartografskog prikaza: 1:2000
Odluka o izradi: Službeno glasilo Općine Tisno 8/23	Odluka o donošenju: Službeno glasilo Općine Tisno ...
Javna rasprava objavljena: u "Slobodnoj Dalmaciji", ...	Javni uvid održan: od ... do ...
Pečat tijela odgovornog za provođenje javne rasprave:	Odgovorna osoba za provođenje javne rasprave:  Ivica Pirjak, dipl.ing.
Mišljenje na plan prema članku 107. Zakona o prostornom uređenju (NN 153/13, 65/17, 114/18, 39/19, 98/19, 67/23): klasa: ... , urbroj: ... , datum: ...	
Pravna osoba koja je izradila plan: <b>AKTERACIJA</b> Akteracija d.o.o. - Zagreb	
Pečat pravne osobe koja je izradila plan:	Odgovorna osoba:  Ivan Kapović, mag.ing.arch.
Odgovorni voditelj:  Ivan Kapović, mag.ing.arch.	
Stručni tim u izradi plana: Ivan Kapović, mag.ing.arch.      Petar Cigetić, struč.spec.ing.aedif. Nina Kelava, dipl.ing.arch.      Sanjin Sabljak, dipl.ing.arch.	
Pečat Općinskog vijeća:	Predsjednik Općinskog vijeća:  Nikša Pirjak
Istovjetnost ovog plana s izvornikom ovjerava:  ...	Pečat nadležnog tijela: