

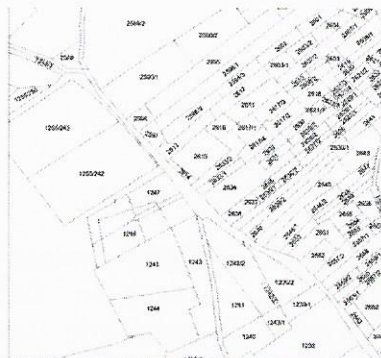
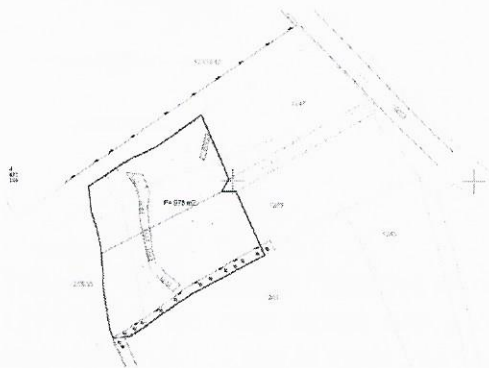
milica stujlo

Poštovani gsp. Ivica Pirjak.

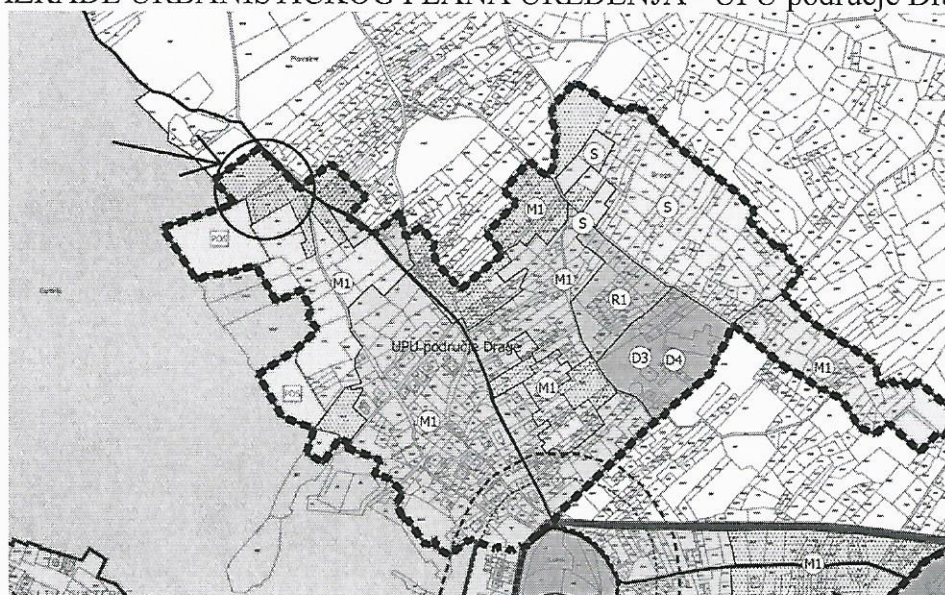
Prema tel. razgovoru s gspđ. Marijanom Šimić, šaljem Vam upit.

ZAHVAT U PROSTORU

Prema zahtjevu investitora , na dijelu k.č.1246 i dijelu k.č.1247 k.o.Tisno, područje Drage, planira se formiranje 2 građevinske čestice i izgradnja 2 stambene građevine.



Prema kartografskom prikazu 4.3 IZMJENE I DOPUNE PROSTORNOG PLANA UREĐENJA OPĆINE TISNO, predmetne čestice nalazi se u OBUHVATU OBAVEZNE IZRADA URBANISTIČKOG PLANA UREĐENJA - UPU područje Drage.



I RAZVOJ I UREĐENJE POVRŠINA NASELJA	II RAZVOJ I UREĐENJE POVRŠINA IZVAN NASELJA
GRANIČNA GRAĐEVINSKOG POVRŠINA NASELJA STAMBENA NAMJENA MJEŠTAVNA NAMJENA JAVNA I DRUŠTVENA NAMJENA UREĐENO MEZOGRADNO GRAĐEVINSKO PODRUČJE LUKA OTVORENA ZA JAVNI PROMET MORSKA LUKA LOKALNOG ZNAČAJA ANVATORIJ I KOPNENI DIJELI OTVORENE ZA JAVNI PROMET LUKA POSEBNE NAMJENE LUKA NAUČIKO TURIZMA (KOPNENI DIJELI) ŠPORTSKA LUKA ANVATORIJ LUKE POSEBNE NAMJENE ŠPORTSKO REKREACIJSKA NAMJENA	GRANIČNA IZVAN NASELJA GRAĐEVINSKOG POVRŠINA IZVAN NASELJA GOSPODARSKA NAMJENA UGOSTITELJSKO TURISTIČKA NAMJENA ŠPORT I REKREACIJA ŠPORTSKO REKREACIJSKA NAMJENA ANVATORIJ KOPNENI ANVATORIJ IZVAN NASELJA UGOSTITELJSKO TURISTIČKE ZONE OSTALE POVRŠINE ORONJE POKOPNA STANODRŽANJA EKSPLOATACIJA PELOGA CESTOVNI PROMET DIREKCIJSKA CESTA LOKALNA CESTA NEHAZUJANA CESTA ZAŠTIĆENO OBALNO PODRUČJE ZAŠTIĆENO OBALNO PODRUČJE MORA TISNO OBALNE CRTE TRAVNI OD OBRATNE CRTE OBUHVAT OBAVEZNE IZRADA URBANISTIČKIH I DETALJNIH PLANOVA OBUHVAT OBAVEZNE IZRADA URBANISTIČKOG PLANA UREĐENJA UPU općina bezna Tisno (osim osu naselja) UPU luka otvorena za javni promet Tisno UPU obalni prostor od crte do Zračne Gornice UPU ugostiteljsko turističko zona Raštan - jazbe UPU ugostiteljsko turističko zona Raštan UPU područje Drage OBUHVAT OBAVEZNE IZRADA DETALJNIH PLANOVA UREĐENJA OPU općine Tisno OPU luka Tisno

Pitanje:

Dali trebamo pričekati izradu UPU područje Drage ili možemo predati dokumentaciju za Građevinsku dozvolu, prema : odredbe za provođenje IZMJENE I DOPUN PROSTORNOG PLANA UREĐENJA OPĆINE TISNO ?

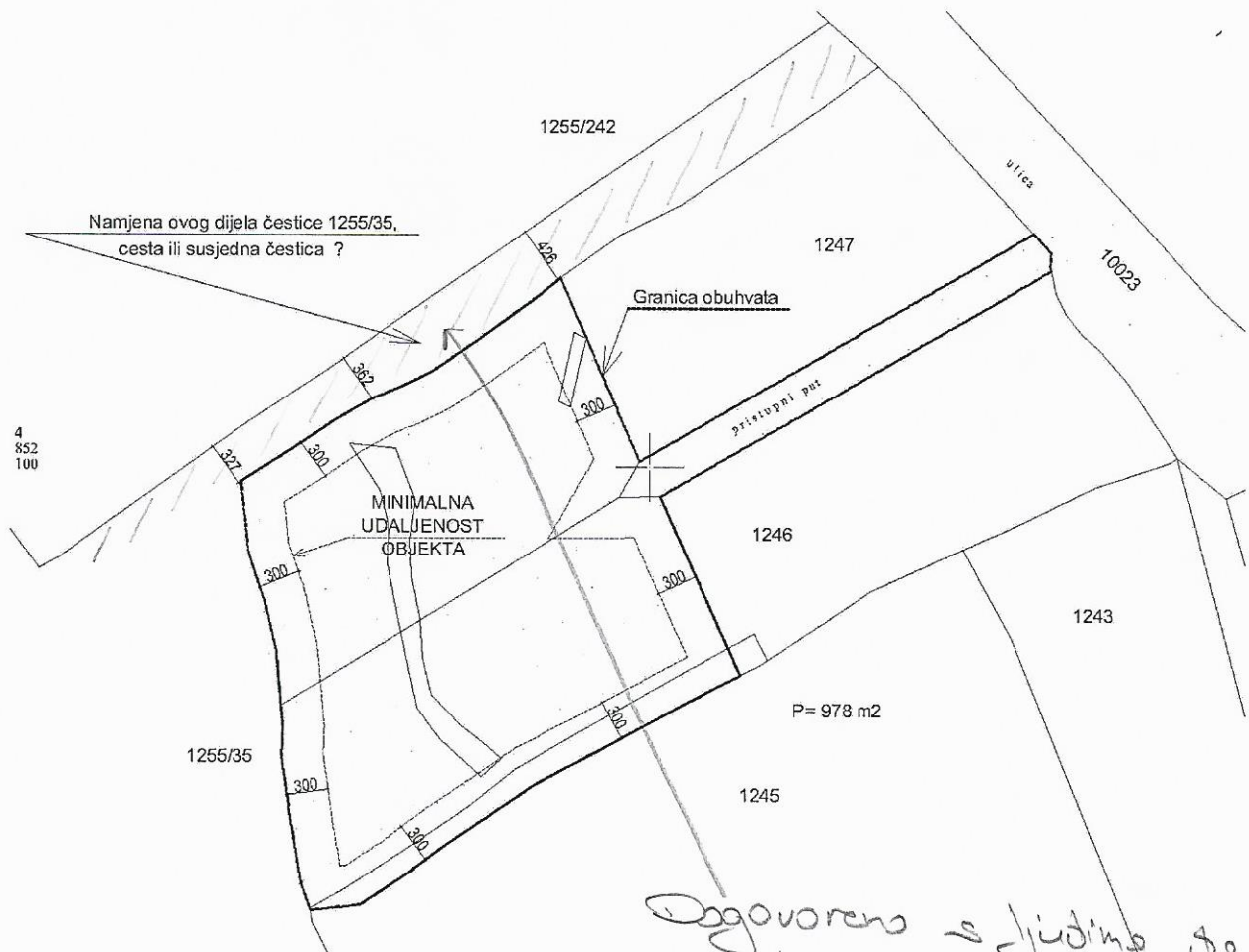
URBANISTIČKI ZAVOD GRADA ZAGREBA d.d.o.o.

URBANISTIČKI
PROSTORNOG PLANA UREĐENJA OPĆINE
TISNO

ODREDBE ZA PROVOĐENJE
I IZMJENE I DOPUN PROSTORNOG PLANA UREĐENJA OPĆINE
TISNO

Drage, mjesna zajednica

Također za formiranje "markice za objekt" nas zanima: namjena-tumačenje dijela čestice 1255/35 sa sjeverne strane našeg obuhvata, dali namjena tog dijela čestice cesta ili susjedna čestica, kako bi znali, na kojoj udaljenosti projektirati planirani objekt.



Mi možemo doći do Vas idući tjedan, kad Vam odgovara.
Hvala. S poštovanjem.

Odgovoreno s ljudima da se
se tuhom parcelu izmolu
2,75 m od osi "puta"
(izvotina)
Tako da se tu može
uvesti put u UPU-u u
sinini od 5,5 m do zgrade raz-
-