
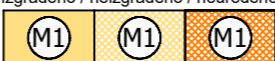








### I RAZVOJ I UREĐENJE POVRŠINA NASELJA

-  GRANICA GRAĐEVINSKOG PODRUČJA NASELJA
-  **MJEŠOVITA NAMJENA**  
M1 - pretežito stambena, M2 - zona centralnih sadržaja
-  **JAVNA I DRUŠTVENA NAMJENA**  
D - javna i društvena, D3 - predškolska, D4 - školska
-  **GOSPODARSKA NAMJENA - UGOSTITELJSKO TURISTIČKA**  
T3 - kamp
-  **ŠPORTSKO REKREACIJSKA NAMJENA**  
R1 - šport
-  **JAVNE ZELENE POVRŠINE**  
Z1 - javni park


### II RAZVOJ I UREĐENJE POVRŠINA IZVAN NASELJA

-  **ŠPORTSKO REKREACIJSKA NAMJENA**  
R2 - rekreacija, R3 - kupalište



### CESTOVNI PROMET

-  ŽUPANIJSKA CESTA
-  NERAZVRSTANA CESTA




### POSEBNI UVJETI

-  ZONA POSEBNIH UVJETA PARKIRANJA  
PREMA ČLANKU 20.

### POMORSKI PROMET LUKA OTVORENA ZA JAVNI PRIJEVOZ

-  MORSKA LUKA LOKALNOG ZNAČAJA
-  AKVATORIJ I KOPNENI DIO LUKE OTVORENE ZA JAVNI PROMET



### LUKA POSEBNE NAMJENE

-  LUKA NAUTIČKOG TURIZMA (KOPNENI DIO)
-  ŠPORTSKA LUKA
-  AKVATORIJ LUKE POSEBNE NAMJENE

### ZAŠTIĆENO OBALNO PODRUČJE

-  PROSTOR OGRANIČENJA (100 m)

### OBUHVAAT OBVEZNE IZRADE URBANISTIČKIH I DETALJNIH PLANOVA

-  OBUHVAAT OBAVEZNE IZRADE URBANISTIČKOG PLANA UREĐENJA  
UPU sjeverni dio naselja Jezera  
UPU južni dio naselja Jezera
-  OZNAKA IZMJENE I DOPUNE

1:5000

100m 200m 500m



Županija: ŠIBENSKO-KNINSKA	
Općina: TISNO	
Naziv prostornog plana: IX. IZMJENE I DOPUNE PROSTORNOG PLANA UREĐENJA OPĆINE TISNO	
Naziv kartografskog prikaza: GRAĐEVINSKO PODRUČJE NASELJA JEZERA - izvod	
Broj kartografskog prikaza: 4.2.	Mjerilo kartografskog prikaza: 1:5000
Odluka o izradi: Službeni glasnik Općine Tisno 5/20	Odluka o donošenju: Službeni glasnik Općine Tisno 3/23
Javna rasprava objavljena: u Slobodnoj Dalmaciji, 14.4.2021. u Slobodnoj Dalmaciji, 24.1.2022. u Slobodnoj Dalmaciji, 2.6.2022.	Javni uvid održan: od 22.4.2021. do 6.5.2021. od 31.1.2022. do 1.3.2022. od 14.6.2022. do 21.6.2022.
Pečat tijela odgovornog za provođenje javne rasprave:	Odgovorna osoba za provođenje javne rasprave:  Ivica Pirjak, dipl.ing.
Suglasnost na plan prema članku 108. Zakona o prostornom uređenju (Narodne novine 153/13, 65/17, 114/18, 39/19, 98/19): Klasa: 350-02/21-11/32 Ur.broj: 531-06-01-02/06-23-10 Datum: 8.3.2023.	
Pravna osoba koja je izradila plan: <b>AKTERACIJA</b> Akteracija d.o.o. - Zagreb	
Pečat pravne osobe koja je izradila plan:	Odgovorna osoba:  Ivan Kapović, mag.ing.arch.
Voditelj izrade plana:  Ivan Kapović, mag.ing.arch.	
Stručni tim u izradi plana: Ivan Kapović, mag.ing.arch. Nina Kelava, dipl.ing.arh. Petar Cigetić, struč.spec.ing.aedif.	
Pečat Općinskog vijeća:	Predsjednik Općinskog vijeća:  Nikša Pirjak
Istovjetnost ovog plana s izvornikom ovjerava:	Pečat nadležnog tijela: